

UAB "Geopagrindas"

**NEKILNOJAMOJO DAIKTO
KADASTRINIŲ MATAVIMŲ BYLA**

Tomas: 1

Nekilnojamojo turto objektas: **Inžinerinis statinys**

Registro Nr.: **44/1269888 (Statiniai)**

Adresas: **Ukmergės r. sav. Ukmergės r. sav. teritorija /**

Lapų skaičius: **12**



SUDERINTA

Valstybės įmonė Registrų centras

Elektroniniu parašu pasirašė: Anastasija Jasiūnienė

Pareigos: Kadastro ekspertė

Laiko žyma: 2022-02-28 16:37:31

Tomo Nr. 1
Registro 44/1269888

BYLOS TOMO VIDAUS APYRAŠAS

Eil. Nr.	Dokumento pavadinimas	Dokumento		Lapų skaič.	Bylos lapų numeriai	Pastabos
		Nr.	Data			
1	Statinio planas "STATINIŲ IŠDĖSTYMO PLANAS"		2022-03-14	5	1-5	
2	KOORDINAČIŲ ŽINIARAŠTIS KZ		2022-03-14	1	6	
3	KITŲ INŽINERINIŲ STATINIŲ IR JŲ DALIŲ KADASTRO DUOMENYS 1P FORMA		2022-03-14	4	7-10	
4	KITŲ INŽINERINIŲ STATINIŲ IR JŲ DALIŲ VERČIŲ NUSTATYMAS 2P FORMA		2022-03-14	1	11	

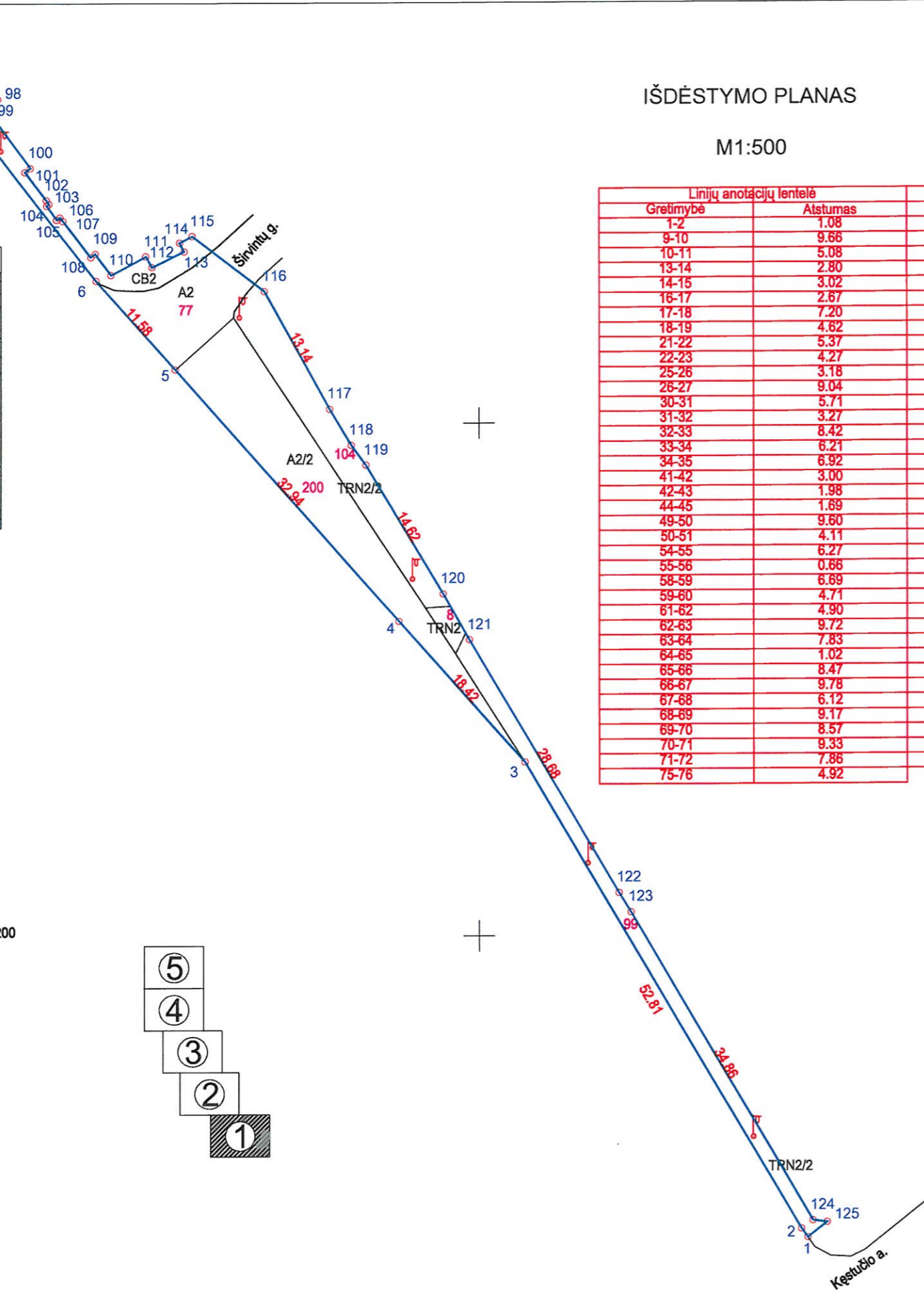
Vidaus apyrašo lapų 11

Matininkas Gailintas Raudonius



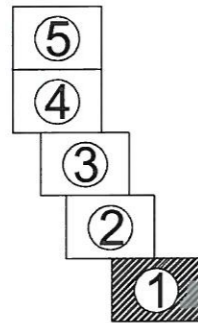
IŠDĖSTYMO PLANAS

M1:500



Linijų anotacijų lentelė		76-77	9.62
Gretimybė	Atstumas	77-78	3.94
1-2	1.08	79-80	5.53
9-10	9.66	80-81	6.71
10-11	5.08	82-83	9.22
13-14	2.80	84-85	0.70
14-15	3.02	85-86	2.50
16-17	2.67	86-87	0.46
17-18	7.20	88-89	1.82
18-19	4.62	89-90	4.91
21-22	5.37	90-91	5.50
22-23	4.27	94-95	4.76
25-26	3.18	95-96	5.14
26-27	9.04	96-97	1.51
30-31	5.71	97-98	5.74
31-32	3.27	98-99	1.44
32-33	8.42	99-100	7.33
33-34	6.21	100-101	0.67
34-35	6.92	101-102	3.45
41-42	3.00	102-103	0.47
42-43	1.98	103-104	0.29
44-45	1.69	104-105	1.67
49-50	9.60	105-106	0.40
50-51	4.11	106-107	0.44
54-55	6.27	107-108	4.45
55-56	0.66	108-109	0.54
58-59	6.69	109-110	2.59
59-60	4.71	110-111	3.84
61-62	4.90	111-112	1.21
62-63	9.72	112-113	3.48
63-64	7.83	113-114	0.95
64-65	1.02	114-115	1.42
65-66	8.47	115-116	8.88
66-67	9.78	117-118	4.12
67-68	6.12	118-119	2.44
68-69	9.17	120-121	5.19
69-70	8.57	122-123	2.20
70-71	9.33	124-125	1.37
71-72	7.86	125-1	2.37
75-76	4.92		

648550
66124200



Kadastro duomenims nustatyti naudota medžiaga			
Medžiagos pavadinimas		Medžiagos parengimo data	
Žemės sklypo kadastriniai matavimai parengti Andriaus Ščepanausko		2008-12-18	
Objekto pavadinimas			
Gedimino gatvės šaligatvis		Objekto buvimo vieta/adresas	
Ukmergės r. sav. Ukmergės r. sav. teritorija		Kadastro duomenų nustatymo data	
2022-02-15		Žemės sklypo Kad. Nr	
8170/0008:0459		UAB "Geopagrindas", kodas: 304405426, adresas: Kaunas, Savanorių pr. 235-4	
Matininko kvalifikacijos pažymėjimo Nr.	Pareigos	Vardas ir pavardė	Data
2M-M-2118	Matininkas	GAILINTAS RAUDONIUS	2022-02-15



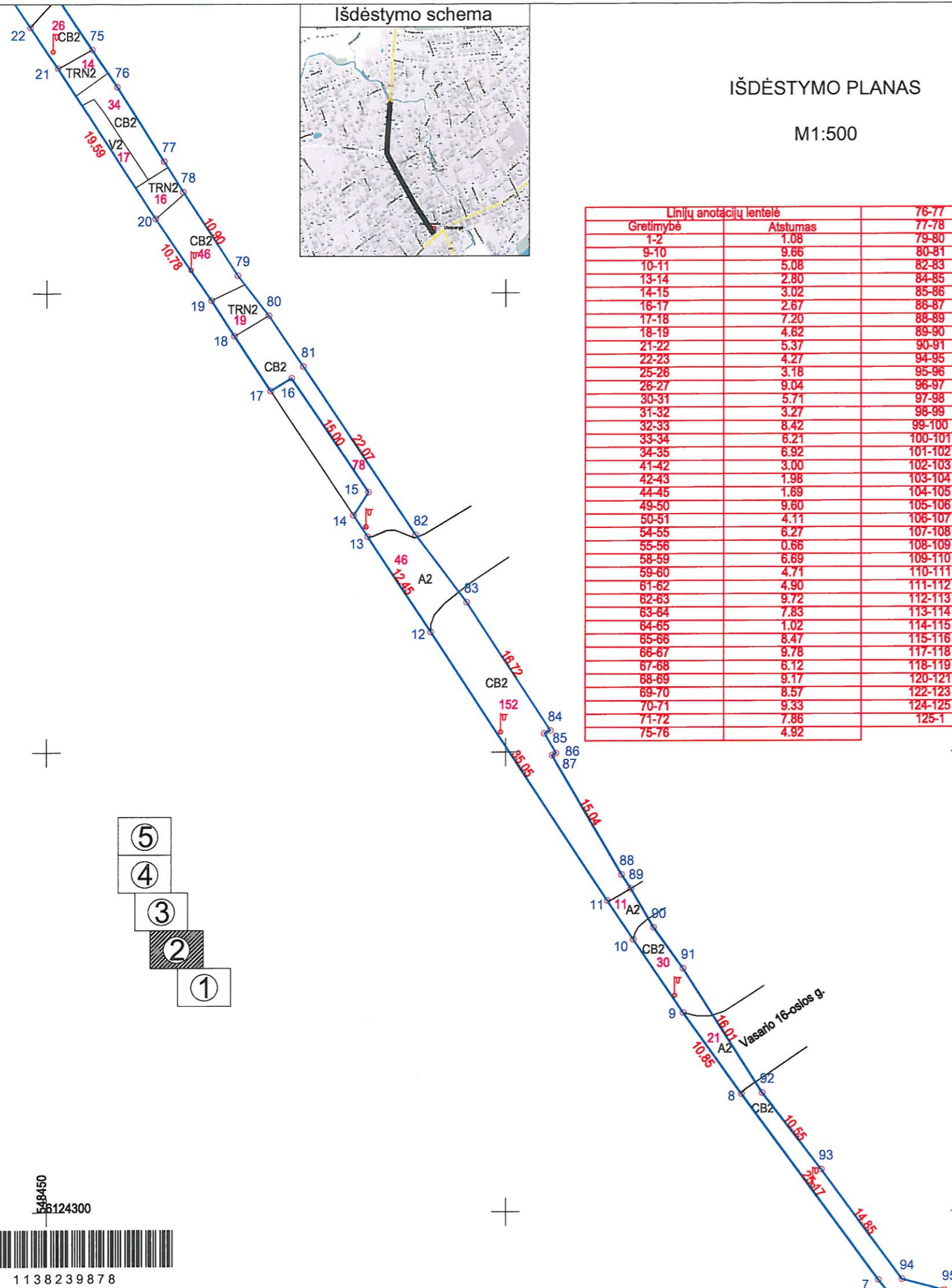
1138239878

Išdėstymo schema



IŠDĖSTYMO PLANAS

M1:500



Linijų anotacijų lentelė		76-77	9.62
Gretimybė	Atstumas	77-78	3.94
1-2	1.08	79-80	5.53
9-10	9.66	80-81	6.71
10-11	5.08	82-83	9.22
13-14	2.80	84-85	0.70
14-15	3.02	85-86	2.50
16-17	2.67	86-87	0.46
17-18	7.20	88-89	1.82
18-19	4.62	89-90	4.91
21-22	5.37	90-91	5.50
22-23	4.27	94-95	4.76
25-26	3.18	95-96	5.14
26-27	9.04	96-97	1.51
30-31	5.71	97-98	5.74
31-32	3.27	98-99	1.44
32-33	8.42	99-100	7.33
33-34	6.21	100-101	0.67
34-35	6.92	101-102	3.45
41-42	3.00	102-103	0.47
42-43	1.98	103-104	0.29
44-45	1.69	104-105	1.67
49-50	9.60	105-106	0.40
50-51	4.11	106-107	0.44
54-55	6.27	107-108	4.45
55-56	0.66	108-109	0.54
58-59	6.69	109-110	2.59
59-60	4.71	110-111	3.84
61-62	4.90	111-112	1.21
62-63	9.72	112-113	3.48
63-64	7.83	113-114	0.95
64-65	1.02	114-115	1.42
65-66	8.47	115-116	8.88
66-67	9.78	117-118	4.12
67-68	6.12	118-119	2.44
68-69	9.17	120-121	5.19
69-70	8.57	122-123	2.20
70-71	9.33	124-125	1.37
71-72	7.86	125-1	2.37
75-76	4.92		

- ⑤
- ④
- ③
- ②
- ①

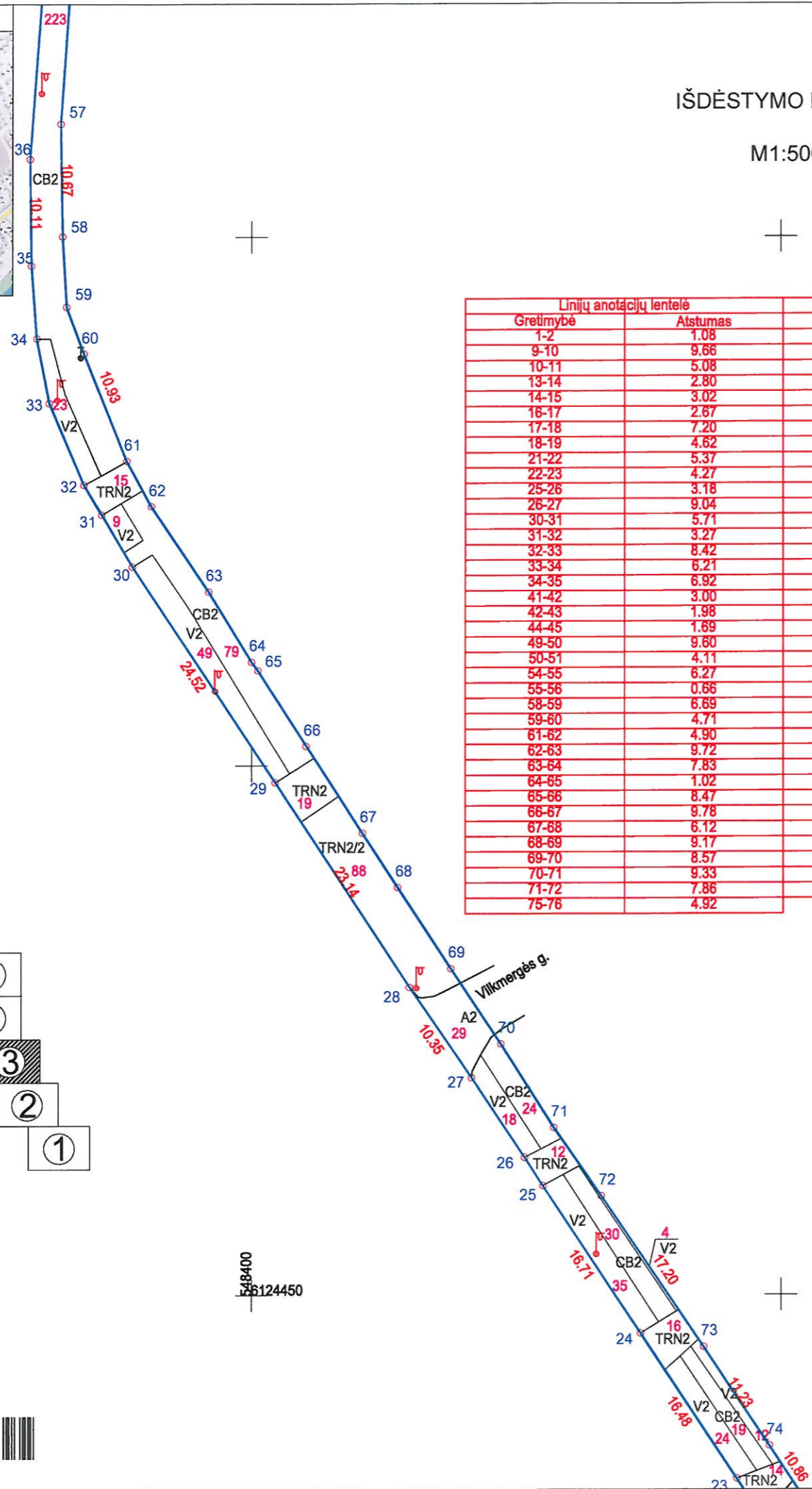


Kadastro duomenims nustatyti naudota medžiaga			
Medžiagos pavadinimas		Medžiagos parengimo data	
Žemės sklypo kadastriniai matavimai parengti Andriaus Ščepanauko		2008-12-18	
Objekto pavadinimas		Gedimino gatvės šaligatvis	
Objekto buvimo vieta/adresas		Ukmergės r. sav. Ukmergės r. sav. teritorija	
Kadastro duomenų nustatymo data		2022-02-15	
Žemės sklypo Kad. Nr		8170/0008:0459	
UAB "Geopagrindas", kodas: 304405426, adresas: Kaunas, Savanorių pr. 235-4			
Matininko kvalifikacijos pažymėjimo Nr.	Pareigos	Vardas ir pavardė	Data
2M-M-2118	Matininkas	GAILINTAS RAUDONIUS	2022-02-15



IŠDĖSTYMO PLANAS

M1:500



Linijų anotacijų lentelė		76-77	9.62
Gretimybė	Atstumas	77-78	3.94
1-2	1.08	79-80	5.53
9-10	9.66	80-81	6.71
10-11	5.08	82-83	9.22
13-14	2.80	84-85	0.70
14-15	3.02	85-86	2.50
16-17	2.67	86-87	0.46
17-18	7.20	88-89	1.82
18-19	4.62	89-90	4.91
21-22	5.37	90-91	5.50
22-23	4.27	94-95	4.76
25-26	3.18	95-96	5.14
26-27	9.04	96-97	1.51
30-31	5.71	97-98	5.74
31-32	3.27	98-99	1.44
32-33	8.42	99-100	7.33
33-34	6.21	100-101	0.67
34-35	6.92	101-102	3.45
41-42	3.00	102-103	0.47
42-43	1.98	103-104	0.29
44-45	1.69	104-105	1.67
49-50	9.60	105-106	0.40
50-51	4.11	106-107	0.44
54-55	6.27	107-108	4.45
55-56	0.66	108-109	0.54
58-59	6.69	109-110	2.59
59-60	4.71	110-111	3.84
61-62	4.90	111-112	1.21
62-63	9.72	112-113	3.48
63-64	7.83	113-114	0.95
64-65	1.02	114-115	1.42
65-66	8.47	115-116	8.88
66-67	9.78	117-118	4.12
67-68	6.12	118-119	2.44
68-69	9.17	120-121	5.19
69-70	8.57	122-123	2.20
70-71	9.33	124-125	1.37
71-72	7.86	125-1	2.37
75-76	4.92		

- ⑤
- ④
- ③
- ②
- ①

548400
56124450



1138239878

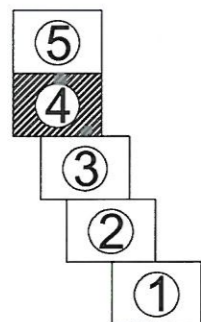
Kadastro duomenims nustatyti naudota medžiaga			
Medžiagos pavadinimas		Medžiagos parengimo data	
Žemės sklypo kadastriniai matavimai parengti Andriaus Ščepanausko		2008-12-18	
Objekto pavadinimas		Gedimino gatvės šaligatvis	
Objekto buvimo vieta/adresas		Ukmergės r. sav. Ukmergės r. sav. teritorija	
Kadastro duomenų nustatymo data		2022-02-15	
Žemės sklypo Kad. Nr		8170/0008:0459	
UAB "Geopagrindas", kodas: 304405426, adresas: Kaunas, Savanorių pr. 235-4			
Matininko kvalifikacijos pažymėjimo Nr.	Pareigos	Vardas ir pavardė	Data
2M-M-2118	Matininkas	GAILINTAS RAUDONIUS	2022-02-15

Išdėstymo schema

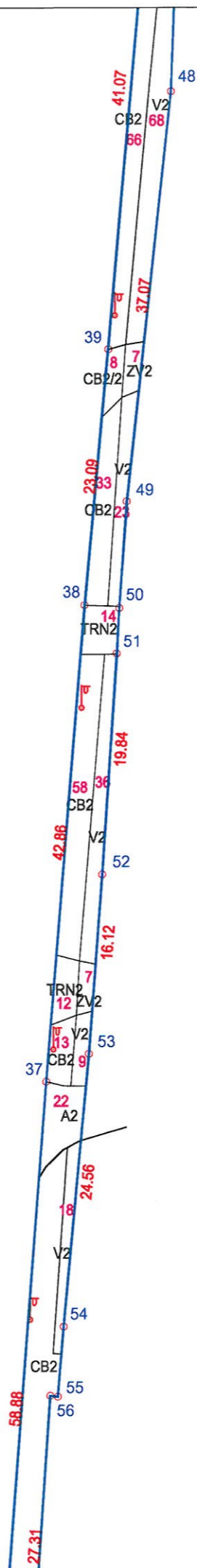


IŠDĖSTYMO PLANAS

M1:500



548350
56124600



Linijų anotacijų lentelė		76-77	9.62
Gretimybė	Atstumas	77-78	3.94
1-2	1.08	79-80	5.53
9-10	9.66	80-81	6.71
10-11	5.08	82-83	9.22
13-14	2.80	84-85	0.70
14-15	3.02	85-86	2.50
16-17	2.67	86-87	0.46
17-18	7.20	88-89	1.82
18-19	4.62	89-90	4.91
21-22	5.37	90-91	5.50
22-23	4.27	94-95	4.76
25-26	3.18	95-96	5.14
26-27	9.04	96-97	1.51
30-31	5.71	97-98	5.74
31-32	3.27	98-99	1.44
32-33	8.42	99-100	7.33
33-34	6.21	100-101	0.67
34-35	6.92	101-102	3.45
41-42	3.00	102-103	0.47
42-43	1.98	103-104	0.29
44-45	1.69	104-105	1.67
49-50	9.60	105-106	0.40
50-51	4.11	106-107	0.44
54-55	6.27	107-108	4.45
55-56	0.66	108-109	0.54
58-59	6.69	109-110	2.59
59-60	4.71	110-111	3.84
61-62	4.90	111-112	1.21
62-63	9.72	112-113	3.48
63-64	7.83	113-114	0.95
64-65	1.02	114-115	1.42
65-66	8.47	115-116	8.88
66-67	9.78	117-118	4.12
67-68	6.12	118-119	2.44
68-69	9.17	120-121	5.19
69-70	8.57	122-123	2.20
70-71	9.33	124-125	1.37
71-72	7.86	125-1	2.37
75-76	4.92		

Kadastro duomenims nustatyti naudota medžiaga			
Medžiagos pavadinimas		Medžiagos parengimo data	
Žemės sklypo kadastriniai matavimai parengti Andriaus Ščepanausko		2008-12-18	
Objekto pavadinimas		Gedimino gatvės šaligatvis	
Objekto buvimo vieta/adresas		Ukmergės r. sav. Ukmergės r. sav. teritorija	
Kadastro duomenų nustatymo data		2022-02-15	
Žemės sklypo Kad. Nr		8170/0008:0459	
UAB "Geopagrindas", kodas: 304405426, adresas: Kaunas, Savanorių pr. 235-4			
Matininko kvalifikacijos pažymėjimo Nr.	Pareigos	Vardas ir pavardė	Data
2M-M-2118	Matininkas	GAILINTAS RAUDONIUS	2022-02-15



1138239878

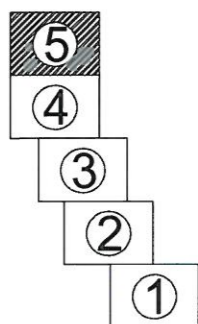
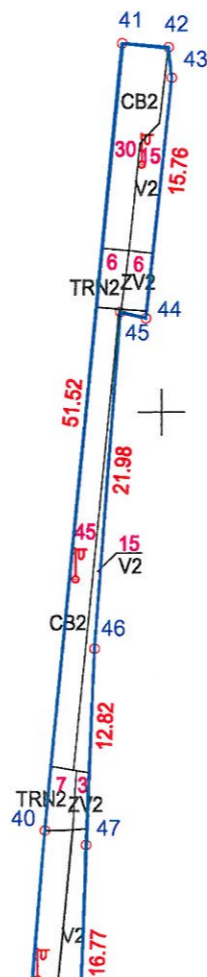
Išdėstymo schema



IŠDĖSTYMO PLANAS

M1:500

Linijų anotacijų lentelė		76-77	9.62
Gretimybė	Atstumas	77-78	3.94
1-2	1.08	79-80	5.53
9-10	9.66	80-81	6.71
10-11	5.08	82-83	9.22
13-14	2.80	84-85	0.70
14-15	3.02	85-86	2.50
16-17	2.67	86-87	0.46
17-18	7.20	88-89	1.82
18-19	4.62	89-90	4.91
21-22	5.37	90-91	5.50
22-23	4.27	94-95	4.76
25-26	3.18	95-96	5.14
26-27	9.04	96-97	1.51
30-31	5.71	97-98	5.74
31-32	3.27	98-99	1.44
32-33	8.42	99-100	7.33
33-34	6.21	100-101	0.67
34-35	6.92	101-102	3.45
41-42	3.00	102-103	0.47
42-43	1.98	103-104	0.29
44-45	1.69	104-105	1.67
49-50	9.60	105-106	0.40
50-51	4.11	106-107	0.44
54-55	6.27	107-108	4.45
55-56	0.66	108-109	0.54
58-59	6.69	109-110	2.59
59-60	4.71	110-111	3.84
61-62	4.90	111-112	1.21
62-63	9.72	112-113	3.48
63-64	7.83	113-114	0.95
64-65	1.02	114-115	1.42
65-66	8.47	115-116	8.88
66-67	9.78	117-118	4.12
67-68	6.12	118-119	2.44
68-69	9.17	120-121	5.19
69-70	8.57	122-123	2.20
70-71	9.33	124-125	1.37
71-72	7.86	125-1	2.37
75-76	4.92		



548350
6124750

Kadastro duomenims nustatyti naudota medžiaga			
Medžiagos pavadinimas		Medžiagos parengimo data	
Žemės sklypo kadastriniai matavimai parengti Andriaus Ščepanausko		2008-12-18	
Objekto pavadinimas	Gedimino gatvės šaligatvis		
Objekto buvimo vieta/adresas	Ukmergės r. sav. Ukmergės r. sav. teritorija		
Kadastro duomenų nustatymo data	2022-02-15		
Žemės sklypo Kad. Nr	8170/0008:0459		
UAB "Geopagrindas", kodas: 304405426, adresas: Kaunas, Savanorių pr. 235-4			
Matininko kvalifikacijos pažymėjimo Nr.	Pareigos	Vardas ir pavardė	Data
2M-M-2118	Matininkas	GAILINTAS RAUDONIUS	2022-02-15



1138239878

KOORDINACIŲ ŽINIARAŠTIS

Pavadinimas Gedimino gatvės šaigatvis
 Objekto buvimas vieta Ukmergės r. sav. Ukmergės r. sav. teritorija /
 Unikalus numeris 4400-5820-5655
 Koordinacinių sistema: LKS-94

Taško Nr.	X	Y	Taško Nr.	X	Y	Taško Nr.	X	Y	Taško Nr.	X	Y
1	6124170,54	548631,92	36	6124557,42	548379,01	71	6124465,76	548428,56	106	6124270,18	548559,17
2	6124171,41	548631,28	37	6124616,14	548383,37	72	6124459,32	548433,06	107	6124269,83	548559,43
3	6124216,89	548604,44	38	6124658,86	548386,80	73	6124445,08	548442,71	108	6124266,29	548562,13
4	6124230,67	548592,21	39	6124681,86	548388,88	74	6124435,72	548448,91	109	6124266,61	548562,56
5	6124255,30	548570,34	40	6124722,78	548392,37	75	6124426,63	548454,85	110	6124264,54	548564,11
6	6124263,96	548562,65	41	6124774,05	548397,46	76	6124422,57	548457,63	111	6124266,34	548567,50
7	6124292,49	548540,57	42	6124773,77	548400,45	77	6124414,43	548462,76	112	6124265,27	548568,07
8	6124312,76	548525,65	43	6124771,81	548400,68	78	6124411,10	548464,87	113	6124266,81	548571,20
9	6124321,57	548519,32	44	6124756,14	548398,98	79	6124401,96	548470,80	114	6124267,65	548570,76
10	6124329,54	548513,87	45	6124756,52	548397,33	80	6124397,60	548474,20	115	6124268,31	548572,01
11	6124333,78	548511,07	46	6124734,61	548395,63	81	6124392,04	548477,96	116	6124262,91	548579,07
12	6124363,07	548491,82	47	6124721,80	548395,08	82	6124373,64	548490,16	117	6124251,41	548585,43
13	6124373,45	548484,94	48	6124705,04	548394,47	83	6124366,29	548495,72	118	6124247,88	548587,57
14	6124375,79	548483,40	49	6124668,18	548390,56	84	6124352,30	548504,87	119	6124245,91	548589,00
15	6124378,31	548485,05	50	6124658,60	548389,89	85	6124351,99	548504,24	120	6124233,34	548596,48
16	6124390,76	548476,69	51	6124654,50	548389,68	86	6124349,83	548505,49	121	6124228,84	548599,07
17	6124389,38	548474,40	52	6124634,69	548388,39	87	6124349,63	548505,07	122	6124204,13	548613,63
18	6124395,38	548470,43	53	6124618,62	548387,21	88	6124336,61	548512,61	123	6124202,26	548614,78
19	6124399,26	548467,93	54	6124594,16	548384,96	89	6124335,09	548513,62	124	6124172,19	548632,42
20	6124408,16	548461,84	55	6124587,91	548384,43	90	6124330,85	548516,09	125	6124172,01	548633,78
21	6124424,59	548451,17	56	6124587,98	548383,77	91	6124326,38	548519,29			
22	6124429,05	548448,18	57	6124560,74	548381,93	92	6124312,87	548527,89			
23	6124432,62	548445,84	58	6124550,07	548382,10	93	6124304,52	548534,34			
24	6124446,36	548436,74	59	6124543,39	548382,47	94	6124292,56	548543,14			
25	6124460,29	548427,51	60	6124538,97	548384,11	95	6124291,35	548547,74			
26	6124462,96	548425,79	61	6124528,82	548388,17	96	6124287,24	548550,82			
27	6124470,49	548420,78	62	6124524,51	548390,51	97	6124286,33	548549,61			
28	6124479,02	548414,92	63	6124516,44	548395,92	98	6124281,74	548553,05			
29	6124498,38	548402,24	64	6124509,78	548400,02	99	6124280,87	548551,90			
30	6124518,82	548388,69	65	6124508,96	548400,63	100	6124275,00	548556,29			
31	6124523,75	548385,80	66	6124501,81	548405,18	101	6124274,60	548555,75			
32	6124526,56	548384,13	67	6124493,59	548410,49	102	6124271,85	548557,83			
33	6124534,31	548380,84	68	6124488,46	548413,83	103	6124271,47	548558,10			
34	6124540,41	548379,66	69	6124480,78	548418,84	104	6124271,30	548557,87			
35	6124547,31	548379,15	70	6124473,65	548423,58	105	6124269,95	548558,85			

Matininkas

GAILINTAS RAUDONIUS



* 1 1 3 6 2 3 9 9 8 2 *

Lapas 1 iš 1

UAB "Geopagrindas", kodas: 304405426, adresas: Kaunas, Savanorių pr. 235-4
Matininkas(-ė) GAILINTAS RAUDONIUS, kvalifikacijos pažymėjimo Nr. 2M-M-2118

KITŲ INŽINERINIŲ STATINIŲ IR JŲ DALIŲ KADASTRO DUOMENYS

Statinio kadastro duomenys

Adresas Ukmergės r. sav. Ukmergės r. sav. teritorija /
Paskirtis Kiti inžineriniai statiniai
Pavadinimas Gedimino gatvės šaligatvis
Žymėjimas plane CB2
Kadastro duomenų nustatymo data 2022-02-15 Žemės sklypo kadastro Nr. 8170/0008:0459
Statybos būklė Unikalus numeris 4400-5820-5655
Pastaba Suformuotas atlikus skaidymą iš tokio Unik. Nr. 4400-1808-7611

Statybos pradžios metai:	1971	Ilgis: m	
Statybos pabaigos metai:	1995	Ilgis: km	
Rekonstravimo pradžios metai:		Plotis: m	
Rekonstravimo pabaigos metai:		Plotas: kv. m	2426
Kap. remonto pradžios metai:		Aukštis: m	
Kap. remonto pabaigos metai:		Tūris: kub. m	
Papr. remonto pradžios metai:		Gylis: m	
Papr. remonto pabaigos metai:		Skersmuo: mm	
Statinio kategorija:	II grupės nesudėtingasis	Skerspjūvis: kv. mm	
Baigtumo procentas: %	100	Kiekis: vnt.	
Medžiaga:		Koordinatė X:	
Danga:		Koordinatė Y:	

Statinio sudėtinės dalies kadastro duomenys

Žymėjimas	TRN2/2		
Pavadinimas	Pėsčiųjų takas		
Statybos pradžios metai:	1971	Aukštis: m	
Statybos pabaigos metai:	1995	Ilgis: m	
Rekonstravimo pradžios metai:		Plotis: m	
Rekonstravimo pabaigos metai:		Gylis: m	
Kap. remonto pradžios metai:		Skersmuo: mm	
Kap. remonto pabaigos metai:		Plotas: kv. m	291
Papr. remonto pradžios metai:		Skerspjūvis: kv. mm	
Papr. remonto pabaigos metai:		Tūris: kub. m	
Medžiaga:	Betono trinkelės	Kiekis: vnt.	
Danga:	Betono trinkelės		



* 1 1 3 8 2 3 9 9 0 *

Statinio sudėtinės dalies kadastro duomenys

Žymėjimas	TRN2		
Pavadinimas	Įvažiavimas		
Statybos pradžios metai:	1971	Aukštis: m	
Statybos pabaigos metai:	1995	Ilgis: m	
Rekonstravimo pradžios metai:		Plotis: m	
Rekonstravimo pabaigos metai:		Gylis: m	
Kap. remonto pradžios metai:		Skersmuo: mm	
Kap. remonto pabaigos metai:		Plotas: kv. m	172
Papr. remonto pradžios metai:		Skerspjūvis: kv. mm	
Papr. remonto pabaigos metai:		Tūris: kub. m	
Medžiaga:	Betono trinkelės	Kiekis: vnt.	
Danga:	Betono trinkelės		

Statinio sudėtinės dalies kadastro duomenys

Žymėjimas	A2		
Pavadinimas	Įvažiavimas		
Statybos pradžios metai:	1971	Aukštis: m	
Statybos pabaigos metai:	1995	Ilgis: m	
Rekonstravimo pradžios metai:		Plotis: m	
Rekonstravimo pabaigos metai:		Gylis: m	
Kap. remonto pradžios metai:		Skersmuo: mm	
Kap. remonto pabaigos metai:		Plotas: kv. m	206
Papr. remonto pradžios metai:		Skerspjūvis: kv. mm	
Papr. remonto pabaigos metai:		Tūris: kub. m	
Medžiaga:	Asfaltas	Kiekis: vnt.	
Danga:	Asfaltbetonis		

Statinio sudėtinės dalies kadastro duomenys

Žymėjimas	A2/2		
Pavadinimas	Automobilių stovėjimo aikštelė		
Statybos pradžios metai:	1971	Aukštis: m	
Statybos pabaigos metai:	1995	Ilgis: m	
Rekonstravimo pradžios metai:		Plotis: m	
Rekonstravimo pabaigos metai:		Gylis: m	
Kap. remonto pradžios metai:		Skersmuo: mm	
Kap. remonto pabaigos metai:		Plotas: kv. m	200
Papr. remonto pradžios metai:		Skerspjūvis: kv. mm	
Papr. remonto pabaigos metai:		Tūris: kub. m	
Medžiaga:	Asfaltas	Kiekis: vnt.	
Danga:	Asfaltbetonis		



Statinio sudėtinės dalies kadastro duomenys

Žymėjimas	CB2		
Pavadinimas	Pėsčiųjų takas		
Statybos pradžios metai:	1971	Aukštis: m	
Statybos pabaigos metai:	1995	Ilgis: m	
Rekonstravimo pradžios metai:		Plotis: m	
Rekonstravimo pabaigos metai:		Gylis: m	
Kap. remonto pradžios metai:		Skersmuo: mm	
Kap. remonto pabaigos metai:		Plotas: kv. m	1151
Papr. remonto pradžios metai:		Skerspjūvis: kv. mm	
Papr. remonto pabaigos metai:		Tūris: kub. m	
Medžiaga:	Betono plytelės	Kiekis: vnt.	
Danga:	Betono plytelės		

Statinio sudėtinės dalies kadastro duomenys

Žymėjimas	CB2/2		
Pavadinimas	Įvažiavimas		
Statybos pradžios metai:	1971	Aukštis: m	
Statybos pabaigos metai:	1995	Ilgis: m	
Rekonstravimo pradžios metai:		Plotis: m	
Rekonstravimo pabaigos metai:		Gylis: m	
Kap. remonto pradžios metai:		Skersmuo: mm	
Kap. remonto pabaigos metai:		Plotas: kv. m	8
Papr. remonto pradžios metai:		Skerspjūvis: kv. mm	
Papr. remonto pabaigos metai:		Tūris: kub. m	
Medžiaga:	Betono plytelės	Kiekis: vnt.	
Danga:	Betono plytelės		

Statinio sudėtinės dalies kadastro duomenys

Žymėjimas	V2		
Pavadinimas	Veja		
Statybos pradžios metai:	2003	Aukštis: m	
Statybos pabaigos metai:	2003	Ilgis: m	
Rekonstravimo pradžios metai:		Plotis: m	
Rekonstravimo pabaigos metai:		Gylis: m	
Kap. remonto pradžios metai:		Skersmuo: mm	
Kap. remonto pabaigos metai:		Plotas: kv. m	375
Papr. remonto pradžios metai:		Skerspjūvis: kv. mm	
Papr. remonto pabaigos metai:		Tūris: kub. m	
Medžiaga:	Žolės danga	Kiekis: vnt.	
Danga:	Veja		



* 1 1 3 8 2 3 9 9 0 *

Statinio sudėtinės dalies kadastro duomenys

Žymėjimas	ZV2		
Pavadinimas	Įvažiavimas		
Statybos pradžios metai:	1971	Aukštis: m	
Statybos pabaigos metai:	1995	Ilgis: m	
Rekonstravimo pradžios metai:		Plotis: m	
Rekonstravimo pabaigos metai:		Gylis: m	
Kap. remonto pradžios metai:		Skersmuo: mm	
Kap. remonto pabaigos metai:		Plotas: kv. m	23
Papr. remonto pradžios metai:		Skerspjūvis: kv. mm	
Papr. remonto pabaigos metai:		Tūris: kub. m	
Medžiaga:	Žvyras	Kiekis: vnt.	
Danga:	Žvyras		

Matininkas



GAILINTAS RAUDONIUS



* 1 1 3 8 2 3 9 9 9 0 *

UAB "Geopagrindas", kodas: 304405426, adresas: Kaunas, Savanorių pr. 235-4
 Matininkas(-ė) GAILINTAS RAUDONIUS, kvalifikacijos pažymėjimo Nr. 2M-M-2118

KITŲ INŽINERINIŲ STATINIŲ IR JŲ DALIŲ VERČIŲ NUSTATYMAS


Adresas Ukmergės r. sav. Ukmergės r. sav. teritorija /
 Unikalus numeris 4400-5820-5655
 Vertės nustatymo data 2022-02-15

Zymėjimas	Pavadinimas	Kasmetinis vertės mažinimo koeficientas	Matavimo vienetas	Kiekis	Įkainojimo pagrindas	Vidutinė vieneto statybos vertė po indeksavimo, Eur	Atkūrimo kaštai (statybinė vertė), Eur	Nusidėėjimas %	Atkuriamoji vertė, Eur	Vietovės pataisos koeficientas	Vidutinė rinkos vertė, Eur
1	2	3	4	5	6	7	8	9	10	11	12
TRN2/2	Pėsčiųjų takas	5	kv. m	291	NTK 2022-3.2.11	54,11	15700	75	3940	1	3940
TRN2	Įvažiavimas	10	kv. m	172	NTK 2022-3.2.10	55,39	9530	75	2380	1	2380
A2	Įvažiavimas	5	kv. m	206	NTK 2022-3.2.10	37,6	7750	75	1940	1	1940
A2/2	Automobilių stovėjimo aikštelė	5	kv. m	200	NTK 2022-3.2.7	64,16	12800	75	3210	1	3210
CB2	Pėsčiųjų takas	5	kv. m	1151	NTK 2022-3.2.11	54,22	62400	75	15600	1	15600
CB2/2	Įvažiavimas	10	kv. m	8	NTK 2022-3.2.10	56,43	451	75	113	1	113
V2	Veja	14,3	kv. m	375	NTK 2022-3.2.22	2,69	1010	75	252	1	252
ZV2	Įvažiavimas	10	kv. m	23	NTK 2022-3.2.10	17,2	396	75	99	1	99
	Viso						110000		27500		27500

Matininkas



GAILINTAS RAUDONIUS



* 1 1 3 8 2 3 9 9 1 *